

Arquitecto
José Luis Menéndez Ronquillo
Viceministro del Patrimonio Cultural y Natural
Su Despacho

Estimado Arquitecto Menéndez:

De la manera más atenta me dirijo a usted con el propósito presentarle mi **Informe de resultados** conforme a lo estipulado en el **Contrato Administrativo por Servicios Profesionales Número 68-2015**, aprobado mediante el acuerdo ministerial **Número 18-2015** correspondiente del 5 de Enero al 31 de Diciembre del presente año.

Resultados cuantitativos

1. Se llevaron a cabo 34 actividades de conservación en la Acrópolis Este de Yaxha que comprendieron diversas acciones de limpieza, desyerbe y chapeo de maleza, así como consolidación de muros específicas destinadas a los edificios 216, 217, 218 y 219, de las cuales 28 se dedicaron a limpieza, chapeo y barrido tanto en plaza como en plataformas y cámaras. En particular en el Edificio 218 se efectuó una actividad de limpieza húmeda de muros con estuco. Para el año se abarcaron 58979.5 mt².



Foto 1. Trabajos de limpieza y chapeo, Edificio 217

2. En la Acrópolis Norte se ejecutaron 63 actividades de conservación que comprendieron principalmente limpieza, desyerbe y chapeo de maleza, reposición de volúmenes de arquitectura expuesta y manejo mínimo de la vegetación en los edificios 134, 137, 142, 143, 144, 145, 146, 147 el basamento y el mascarón. De manera adicional se acompañó y coordinó con DECORSIAP el proceso de intervención en el Edificio 137. En términos generales se abarcaron 123553.65mt².



Foto 2. Reposición de volúmenes, Edificio 144

3. La Acrópolis Sur fue objeto de 23 actividades de conservación en los edificios 375, 389 y el Patio 4, lo cual comprendió limpieza, desyerbe y chapeo de maleza principalmente además de limpieza y consolidación de muros. En total se abarcaron 16612.25mt².



Foto 3. Edificio 375, limpieza de fachada

4. En la Calzada Blom se llevaron a cabo nueve actividades de conservación en sus parapetos Oeste y Este, que comprendieron limpieza, desyerbe y chapeo, removiendo basura orgánica. En total se abarcaron 9406mt².




Foto 4. Parapeto Oeste, Calzada Blom, previo a los trabajos

5. En el Grupo Maler los trabajos se orientaron hacia los edificios 1, 2, 3, 4, 6 y 7 así como el Basamento Oeste a través de 33 actividades de conservación, lo que comprendió principalmente limpieza, desyerbe y chapeo de maleza y barrido de basura orgánica, así como reposición de volúmenes de arquitectura expuesta para la preservación de su integridad estructural. En total se abarcaron 56978mt².



Foto 5. Edificio 1, Grupo Maler

6. En el Grupo Residencial Oeste se llevaron a cabo ocho actividades de conservación en los Edificios 103, 109 y su basamento, que comprendieron limpieza, desyerbe y chapeo de maleza y barrido de basura orgánica, así como manejo mínimo de la vegetación. En total se abarcaron 13683.03mt².



Foto 6. Barrido de basura orgánica, Basamento del Grupo Residencial Oeste

7. El Juego de Pelota 1 comprende los edificios 395 y 396. Se llevaron a cabo 15 actividades consistentes principalmente en limpieza, desyerbe y chapeo de maleza y basura orgánica, además de realizar trabajos de reposición parcial de piso de sacrificio correspondiente a la escalinata del Edificio 396. De modo adicional se llevó a cabo un manejo mínimo de la vegetación. En total se las actividades representan 15578.22mt².



Foto 7. Juego de Pelota 1 luego de los trabajos de conservación

8. En la Plaza A se llevaron a cabo 14 actividades de conservación consistentes en limpieza, desyerbe y de maleza en los edificios 260 y 261. Se abarcaron 12554.89mt².




Foto 8. Trabajos de limpieza de estelas, Plaza A

9. En el Edificio 90 de la Plaza B se llevaron a cabo 11 actividades de conservación consistentes en limpieza, desyerbe y chapeo de maleza de maleza y barrido de basura orgánica, equivaliendo a 23774.4mt².




Foto 9. Vista parcial de la fachada este del Edificio 90, Plaza B

10. En el Edificio 152 de la Plaza C se llevaron a cabo 12 actividades de conservación consistentes en limpieza, desyerbe y chapeo. En total representa 25609mt².



Foto 11. Edificio 152, después de una de las actividades de conservación

11. En el sitio arqueológico Topoxte se llevaron a cabo 37 actividades de conservación que comprendieron principalmente limpieza de maleza y barrido de basura orgánica, en los edificios A, C, D, E, F, G, H y la Plaza Principal, lo que representa 35391mt².



Foto 12. Trabajos de limpieza en el Edificio C, Topoxte

12. Se llevaron a cabo 36 actividades de conservación preventiva de los monumentos escultóricos expuestos de Yaxha y Topoxte, comprendiendo 17 estelas, 9 altares, el petrograbado, el mascarón, y la maqueta en Yaxha junto a cuatro réplicas de estelas, así como 14 estelas y 11 altares de Topoxte.



Foto 12. Limpieza de réplica de la Estela 31, Plaza E, Yaxha

13. Se efectuaron visitas de monitoreo a diez sitios arqueológicos ubicados dentro del Parque, de los cuales tres fueron objeto de trabajos de chapeo de áreas de plaza.



Foto 13. Sitio arqueológico El Carmen

14. Dentro del proceso de acompañamiento de los trabajos en el Edificio 137 de la Acrópolis Norte en coordinación con DECORSIAP, se supervisó la realización de 15 calas para verificación del estado de los rellenos constructivos. Ello ha incluido la recuperación y análisis de materiales culturales.



Foto 14. Excavación de sondeo lado norte, Edificio 137, Acrópolis Norte

15. Se participó en 16 reuniones de trabajo tratando diversos temas, entre los cuales se encuentran el Plan Operativo Anual, planificación y gestión de recursos, elaboración de planes de emergencia, capacitación sobre seguridad y justicia, actualización del Plan Maestro del Parque Nacional Yaxha-Nakum-Naranjo y coordinación por las actividades en el Edificio 137.



Foto 15. Reunión para tratar el tema sobre seguridad y justicia en la RBM

Resultados cualitativos

1. Se logró alcanzar el 100% de cobertura en los trabajos de conservación preventiva de la arquitectura y monumentos escultóricos prehispánicos expuestos de Yaxha y Topoxte con los criterios técnicos más apropiados, lo que contribuye de modo decisivo a su preservación a futuro.



Foto 1. Edificio 152, Plaza C, Yaxha

2. Se abarcó un 90% del área proyectada estimada para el manejo mínimo de la vegetación de Yaxha y Topoxte. Con ello se ha logrado proteger los vestigios expuestos por un lado y por el otro mantener una conexión visual que permita mantener una integridad urbana de ambos sitios.



Foto 2. Trabajos de manejo mínimo de vegetación en la Acrópolis Este de Yaxha

3. La visita a los sitios arqueológicos del parque ha permitido en primera instancia la verificación de su estado de conservación. Ahora bien, la importancia adicional estriba en que de esta forma se ejerce una presencia institucional, lo que contribuye al fortalecimiento de la seguridad del patrimonio local.



Foto 3. Sitio arqueológico Naranjito

4. Con la participación que se ha tenido en distintos ámbitos hacia el interior y el exterior del parque bajo representación institucional, se ha logrado formar parte de la formulación de estrategias, coordinación e implementación de acciones orientadas hacia el cumplimiento de la misión institucional de proteger el Patrimonio Cultural y Natural local.



Foto 4. Reunión por actualización del Plan Maestro del Parque

5. El proceso de acompañamiento a la intervención en el Edificio 137 ha sido coordinado de manera conjunta entre DECORSIAP y la Administración del Parque con una presencia directa en campo de la Unidad Técnica. La información que se ha tenido sobre el estado de los rellenos ha permitido conocer el estado interno y tomar las medidas más apropiadas, así como la recuperación de materiales culturales

contribuirá al conocimiento sobre la historia de dicha estructura y en general la Acrópolis del Norte en términos cronológicos.




Foto 5. Edificio 137 durante el proceso de intervención

Jorge Mario Ortiz de León

Vo. Bo. Nelson Carabeo
Coordinador Administrativo
Parque Nacional Yaxha-Nakum-Naranjo

